

# Tropenhaus Blausee Route





## Wimmis–Mülenen–Frutigen–Blausee–Kandergrund–Kien–Mülenen–Aeschi–Spiez

Mit Strom gegen den Strom zum Strom! Die Fahrt führt in entgegengesetzter Richtung des Stromes, der Kander, zum Tropenhaus Frutigen mit dem grössten interaktiven Energiepark der Schweiz, der Störzucht und den nachhaltig angebauten exotischen Pflanzen. Durchs sattgrüne Kandertal, vorbei an der Tellenburg und dem Eisenbahnviadukt, geht es mit atemberaubender Aussicht auf die Blüemlisalp zum höchsten Punkt der Route. Ein Halt im unvergesslichen Naturpark Blausee, mitten in einer imposanten Kulisse mit der einzigartigen alpinen Bio-Forellenzucht, ist schon fast ein Muss.

## Sehenswertes

- A** Tropenhaus, Frutigen
- B** Blausee

## Legende

- 1** Routenbeschrieb
- 1** Beschrieb Alternativrouten/Varianten
-  Signalisierte Routen
-  Nicht signalisierte Routen
-  Fahrtrichtung gemäss Beschrieb
- 8** Signalisation Veloroute
-  Signalisation Bikeroute (asphaltiert)
- A** Sehenswertes



## Streckeninformationen

Länge: 44 Kilometer

Steigung: 670 Höhenmeter

Fahrzeit: ca. 3 Stunden

Terrain: Asphaltierte Nebenstrassen, Naturstrassen und Kiesweg

