

Simmental Route

Wimmis–Oey–Erlenbach–Därstetten–Weissenburg–Boltigen–Weissenbach–Garstatt–Zweisimmen und/oder umgekehrt

Vorbei an wunderschönen Simmentaler Häusern führt die Radroute abseits der Hauptstrasse abwechslungsweise im Talgrund entlang der Simme oder etwas erhöht durch schmucke Weiler. Deshalb hat sie auch den Übernamen «Obsi-Nidsi Tour» (Rauf und Runter Tour) erhalten.

Diemtigbergli Route





Wimmis–Oey–Diemtigen–Diemtigbergli–Erlenbach–Oey–Wimmis


Die Tour führt ins Diemtigtal und hinauf ins Dorf Diemtigen, welches für seinen intakten Dorfkern bekannt ist. Das Diemtigbergli und der Aegelsee sind beliebte Ausflugsziele. In Erlenbach bietet sich ein Ausflug mit der Luftseilbahn aufs Stockhorn an. Vom Stockhorngipfel hat man eine überwältigende Aussicht auf die Alpen, den Thunersee und das Mittelland.

Sehenswertes

- A** Dorf Diemtigen
- B** Diemtigbergli, Aegelsee
- C** Stockhorn, Kirche Erlenbach, Simmentaler Häuser, Talmuseum Agensteinhaus
- D** Kirche Därstetten und Simmentaler Häuser auf der ganzen Strecke
- E** Dorf Zweisimmen und Rinderberg

Legende

- 1** Routenbeschrieb
- ①** Beschrieb Alternativrouten/Varianten
-  Signalisierte Routen
-  Nicht signalisierte Routen
-  Varianten
-  Fahrtrichtung gemäss Beschrieb
- 8** Signalisation Veloroute
- A** Sehenswertes



Streckeninformationen

Simmental Route

Länge: 70 km hin und zurück

Höhenmeter: 910 Höhenmeter

Fahrzeit: ca. 4 Stunden

Terrain: Asphaltierte Nebenstrassen und Naturstrassen

Varianten: Ein Weg oder Teil des Rückweges mit dem Zug

Diemtigbergli Route

Länge: 25 km

Steigung: 460 Höhenmeter

Fahrzeit: ca. 1 3/4 Stunden

Terrain: Asphaltierte Nebenstrassen, Naturstrassen, Kiesweg

